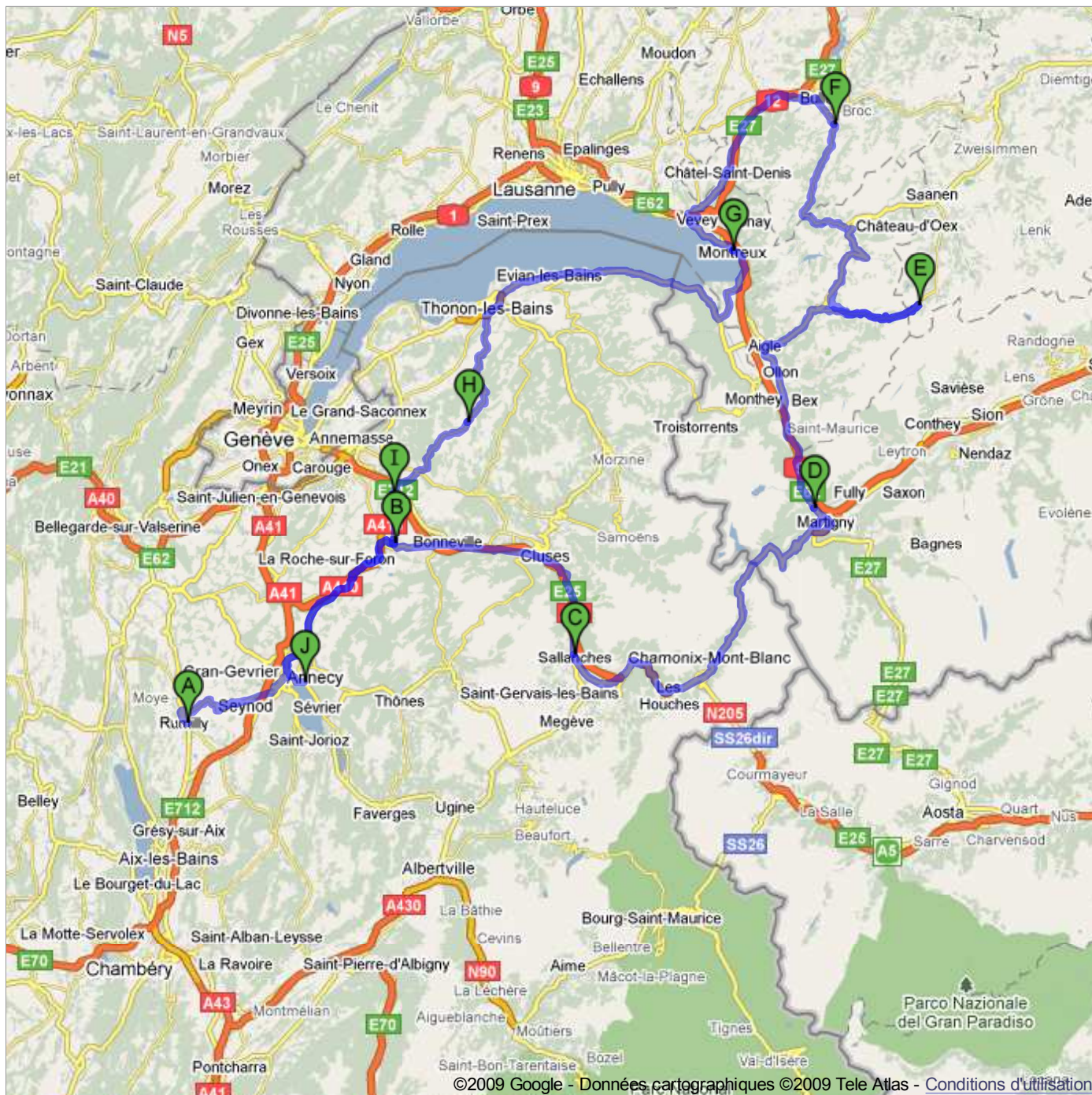









Itinéraire vers Avenue du Petit Port/D909
436 km – environ 8 heures 14 minutes


Save trees. Go green!

Download Google Maps on your phone at google.com/gmm





 Boulevard de l'Europe/D910

	1. Prendre la direction est sur D910 vers D3/Route d'Aix-les-Bains	parcourez 46 m 46 m au total
	2. Tourner à gauche pour rester sur D910 Environ 3 minutes	parcourez 2,2 km 2,2 km au total
	3. Au rond-point, prendre la 1ère sortie sur Boulevard Louis Dagand/D910 Continuer de suivre Boulevard Louis Dagand Environ 2 minutes	parcourez 0,6 km 2,8 km au total
	4. Continuer sur D16/Route d'Annecy Continuer de suivre D16 Environ 10 minutes	parcourez 9,9 km 12,7 km au total
	5. Tourner à gauche sur D16/Route des Creuses	parcourez 0,1 km 12,8 km au total
	6. Tourner à droite pour rester sur D16/Route des Creuses Traverser 2 ronds-points Environ 8 minutes	parcourez 5,3 km 18,2 km au total
	7. Au rond-point Rond-Point des Bressis , prendre la 3e sortie sur Avenue de Prélevet Environ 1 minute	parcourez 0,5 km 18,7 km au total
	8. Tourner légèrement à gauche pour rester sur Avenue de Prélevet	parcourez 92 m 18,8 km au total
	9. Prendre la bretelle pour rejoindre Boulevard O/D1501 Continuer de suivre D1501 Environ 2 minutes	parcourez 1,5 km 20,3 km au total
	10. Continuer sur Boulevard de la Rocade Environ 1 minute	parcourez 0,8 km 21,1 km au total
	11. Au rond-point, prendre la 3e sortie sur Avenue de Genève/D2201 en direction de La Roche-sur-Foron/Chamonix/Bourg-en-Bresse/Genève Traverser 2 ronds-points Environ 4 minutes	parcourez 2,1 km 23,2 km au total
	12. Au rond-point, prendre la 2e sortie sur D2203 Environ 1 minute	parcourez 0,5 km 23,7 km au total
	13. Au rond-point, prendre la 1ère sortie sur D1203/Route de La Roche-sur-Foron Continuer de suivre D1203 Traverser 2 ronds-points Environ 11 minutes	parcourez 10,7 km 34,3 km au total
	14. Tourner à droite sur D1203/Route de la Roche Continuer de suivre D1203 Environ 13 minutes	parcourez 14,8 km 49,1 km au total
	15. Au rond-point, prendre Boulevard du Maquis des Glières/D1203 en direction de Annecy/A41/Geneve/N203 Environ 1 minute	parcourez 0,2 km 49,2 km au total

Total : **49,2 km** – environ **57 minutes**
 Boulevard du Maquis des Glières/D1203

0,0 km au total

	16. Prendre la direction nord-ouest sur Boulevard du Maquis des Glières/D1203 vers Rue de la Folleuse	parcourez 0,1 km 0,1 km au total
	17. Tourner à droite sur Rue de la Folleuse	parcourez 0,2 km 0,3 km au total
	18. Tourner à droite sur Chemin de la Fouilleuse Environ 1 minute	parcourez 0,3 km 0,6 km au total

- | | | |
|-----------------------------------------------------------------------------------|---------------------------------------------------------------------------------------------------------------------------------------------------------------------------------------------------------------------------|---------------------------------------|
|  | 19. Tourner à droite pour rester sur Chemin de la Fouilleuse | parcourez 65 m
0,7 km au total |
|  | 20. Tourner à droite sur D903/Route de Thonon
Environ 1 minute | parcourez 0,5 km
1,2 km au total |
| | 21. Au rond-point, prendre la 4e sortie sur D1203/Route de Bonneville en direction de Amancy/Bonneville/N203/Chamonix
Continuer de suivre D1203
Traverser 3 ronds-points
Environ 11 minutes | parcourez 7,3 km
8,5 km au total |
| | 22. Au rond-point, prendre la 1ère sortie sur Avenue Charles de Gaulle/D1205
Continuer de suivre D1205
Traverser 10 ronds-points
Environ 35 minutes | parcourez 29,4 km
38,0 km au total |

Total : **38,0 km** – environ **48 minutes**

 Avenue de Genève/D1205 0,0 km au total

- | | | |
|--|-------------------------------------------------------------------------------------------------------------------------------------------------------------------------------------|-------------------------------------|
| | 23. Prendre la direction sud sur Avenue de Genève/D1205 vers Rue du Mont-Fleury
Continuer de suivre D1205
Traverser 4 ronds-points
Environ 11 minutes | parcourez 8,1 km
8,1 km au total |
|--|-------------------------------------------------------------------------------------------------------------------------------------------------------------------------------------|-------------------------------------|

- | | | |
|-----------------------------------------------------------------------------------|------------------------------------------------------------------------------------------|-------------------------------------|
|  | 24. Tourner légèrement à droite sur Avenue de Chamonix
Environ 1 minute | parcourez 0,3 km
8,4 km au total |
|-----------------------------------------------------------------------------------|------------------------------------------------------------------------------------------|-------------------------------------|

- | | | |
|--|--------------------------------------------------------------------------|---------------------------------------|
| | 25. Prendre la bretelle pour rejoindre N205
Environ 13 minutes | parcourez 16,4 km
24,8 km au total |
|--|--------------------------------------------------------------------------|---------------------------------------|

- | | | |
|--|----------------------------------------------------------------------------------------------------------------------------------------------------------------------------------------------------------------------|--------------------------------------|
| | 26. Au rond-point, prendre la 2e sortie sur D1506/Route Blanche en direction de N506/Martigny/Chamonix-Mont-Blanc
Continuer de suivre D1506
Traverser 2 ronds-points
Environ 5 minutes | parcourez 2,6 km
27,4 km au total |
|--|----------------------------------------------------------------------------------------------------------------------------------------------------------------------------------------------------------------------|--------------------------------------|

- | | | |
|--|----------------------------------------------------------------------------------------------------------------------------------------------------------------------------------------------------------------------------------------------|---------------------------------------|
| | 27. Au rond-point, prendre la 1ère sortie sur D1506/Route du Bouchet en direction de Martigny
Continuer de suivre D1506
Traverser le rond-point
Entrée sur le territoire : Suisse
Environ 21 minutes | parcourez 18,1 km
45,5 km au total |
|--|----------------------------------------------------------------------------------------------------------------------------------------------------------------------------------------------------------------------------------------------|---------------------------------------|

- | | | |
|--|----------------------------------------------------------------------|--------------------------------------|
| | 28. Continuer sur Le Châtelard-Frontière
Environ 5 minutes | parcourez 5,6 km
51,2 km au total |
|--|----------------------------------------------------------------------|--------------------------------------|


- | | | |
|-------------------------------------------------------------------------------------|------------------------------------------------------------------------------------|---------------------------------------|
|  | 29. Tourner légèrement à gauche sur Au Village
Environ 11 minutes | parcourez 12,8 km
64,0 km au total |
|-------------------------------------------------------------------------------------|------------------------------------------------------------------------------------|---------------------------------------|

- | | | |
|--|--------------------------------------------|--------------------------------------|
| | 30. Continuer sur Sommet-des-Vignes | parcourez 0,2 km
64,2 km au total |
|--|--------------------------------------------|--------------------------------------|

- | | | |
|--|----------------------------------------------|--------------------------------------|
| | 31. Continuer tout droit
Environ 1 minute | parcourez 1,0 km
65,3 km au total |
|--|----------------------------------------------|--------------------------------------|

- | | | |
|--|------------------------------------------------------------------------------|--------------------------------------|
| | 32. Continuer tout droit sur Route de la Forclaz
Environ 2 minutes | parcourez 1,8 km
67,1 km au total |
|--|------------------------------------------------------------------------------|--------------------------------------|

- | | | |
|--|--------------------------------------------------------------------------------------------------------------------------------------------------|--------------------------------------|
| | 33. Au rond-point, prendre la 3e sortie sur Route 21 en direction de Martigny - Expos/Lausanne/Simplon
Environ 3 minutes | parcourez 2,5 km
69,6 km au total |
|--|--------------------------------------------------------------------------------------------------------------------------------------------------|--------------------------------------|


- | | | |
|-------------------------------------------------------------------------------------|-----------------------|--------------------------------------|
|  | 34. Prendre la sortie | parcourez 0,5 km
70,1 km au total |
|-------------------------------------------------------------------------------------|-----------------------|--------------------------------------|


- | | |
|----------------------------------------------------------------------------------------------------------------------------------------------------------------------|--------------------------------------|
| 35. Au rond-point, prendre la 2e sortie sur Route 21/Rue des Neuilles
Continuer de suivre Route 21
Traverser 3 ronds-points
Environ 5 minutes | parcourez 3,2 km
73,3 km au total |
|----------------------------------------------------------------------------------------------------------------------------------------------------------------------|--------------------------------------|


Total : **73,3 km** – environ **1 heure 17 minutes**


 Route 21/Route 9/Rue du Léman 0,0 km au total

- | | |
|----------------------------------------------------------------------------------------------------------------------------------------------------------------------|---------------------------------------|
| 36. Prendre la direction nord-ouest sur Route 21/Route 9/Rue du Léman
Continuer de suivre Route 9
Traverser 6 ronds-points
Environ 25 minutes | parcourez 23,1 km
23,1 km au total |
|----------------------------------------------------------------------------------------------------------------------------------------------------------------------|---------------------------------------|

- | | |
|---------------------------------------------------------------------------------------------------------------------------------------------------------------------------------------------------------------|--------------------------------------|
|  37. Rejoindre Route 11/Route d'Ollon légèrement à droite
Continuer de suivre Route 11
Environ 2 minutes | parcourez 1,8 km
24,9 km au total |
|---------------------------------------------------------------------------------------------------------------------------------------------------------------------------------------------------------------|--------------------------------------|

- | | |
|-----------------------------------------------------------------------------------------------------------------------------------------|--------------------------------------|
|  38. Tourner à gauche sur Avenue Chevron | parcourez 0,1 km
25,0 km au total |
|-----------------------------------------------------------------------------------------------------------------------------------------|--------------------------------------|

- | | |
|--------------------------------------------------------------------------------------------------------------------------------------------------------------|------------------------------------|
|  39. Tourner légèrement à droite sur Route 11/Place du Marché | parcourez 24 m
25,0 km au total |
|--------------------------------------------------------------------------------------------------------------------------------------------------------------|------------------------------------|

- | | |
|------------------------------------------------------------------------------------------------------------------------------------------------------------------------------------------------------------|---------------------------------------|
|  40. Tourner à droite sur Route 11/Avenue des Ormonts
Continuer de suivre Route 11
Environ 12 minutes | parcourez 11,8 km
36,8 km au total |
|------------------------------------------------------------------------------------------------------------------------------------------------------------------------------------------------------------|---------------------------------------|

- | | |
|----------------------------------------------------------------------------------------------------------------------------------------------------|--------------------------------------|
|  41. Tourner légèrement à droite vers Les Fiaudères | parcourez 0,3 km
37,1 km au total |
|----------------------------------------------------------------------------------------------------------------------------------------------------|--------------------------------------|

- | | |
|------------------------------------------------------------------------|--------------------------------------|
| 42. Continuer tout droit sur Les Fiaudères
Environ 2 minutes | parcourez 2,6 km
39,7 km au total |
|------------------------------------------------------------------------|--------------------------------------|

- | | |
|------------------------------------------|--------------------------------------|
| 43. Continuer sur Route du Pillon | parcourez 0,2 km
39,9 km au total |
|------------------------------------------|--------------------------------------|

- | | |
|-----------------------------------|--------------------------------------|
| 44. Continuer sur Le Rosex | parcourez 0,5 km
40,4 km au total |
|-----------------------------------|--------------------------------------|

- | | |
|----------------------------------------------------------------|---------------------------------------|
| 45. Continuer sur Route du Pillon
Environ 11 minutes | parcourez 11,4 km
51,8 km au total |
|----------------------------------------------------------------|---------------------------------------|

Total : **51,8 km** – environ **53 minutes**

 Route inconnue 0,0 km au total

- | | |
|-------------------------------------------|-------------------------------------|
| 46. Prendre la direction sud-ouest | parcourez 0,7 km
0,7 km au total |
|-------------------------------------------|-------------------------------------|


- | | |
|--------------------------------------------------------------------------|--------------------------------------|
| 47. Continuer tout droit sur Route du Pillon
Environ 9 minutes | parcourez 9,8 km
10,6 km au total |
|--------------------------------------------------------------------------|--------------------------------------|

- | | |
|---------------------------------------------------------------------------------------------------------------------------------------------------|------------------------------------|
|  48. Tourner légèrement à droite sur La Lavanche | parcourez 84 m
10,6 km au total |
|---------------------------------------------------------------------------------------------------------------------------------------------------|------------------------------------|


- | | |
|---------------------------------------------------------|--------------------------------------|
| 49. Continuer sur Le Crettex
Environ 1 minute | parcourez 0,9 km
11,5 km au total |
|---------------------------------------------------------|--------------------------------------|

- | | |
|------------------------------------------------------------------------------------------------------------------------------------------------------------------------|--------------------------------------|
|  50. Tourner légèrement à gauche sur La Sernanty
Environ 2 minutes | parcourez 1,1 km
12,6 km au total |
|------------------------------------------------------------------------------------------------------------------------------------------------------------------------|--------------------------------------|

- | | |
|-----------------------------------------------------------------------------------------------------------------------------------------------------------|--------------------------------------|
|  51. Tourner à gauche vers Route 11
Environ 5 minutes | parcourez 3,3 km
16,0 km au total |
|-----------------------------------------------------------------------------------------------------------------------------------------------------------|--------------------------------------|

- | | |
|----------------------------------------------------------------------------------------------------------------------------------------------------------|--------------------------------------|
|  52. Tourner à gauche vers Route 11
Environ 1 minute | parcourez 0,3 km
16,3 km au total |
|----------------------------------------------------------------------------------------------------------------------------------------------------------|--------------------------------------|

- | | |
|-----------------------------------------------------------------------------------------------------------------------------------------------------------------------|--------------------------------------|
|  53. Tourner complètement à droite sur Route 11
Environ 6 minutes | parcourez 5,9 km
22,2 km au total |
|-----------------------------------------------------------------------------------------------------------------------------------------------------------------------|--------------------------------------|








- | | |
|----------------------------------------------------------------------------------------------------------------------------------------------------------------------|--------------------------------------|
|  54. Tourner à droite pour rester sur Route 11
Environ 8 minutes | parcourez 8,8 km
31,0 km au total |
|----------------------------------------------------------------------------------------------------------------------------------------------------------------------|--------------------------------------|

	55. Au rond-point, prendre la 3e sortie sur Les Chabloz Environ 2 minutes	parcourez 1,3 km 32,3 km au total
↶	56. Tourner à gauche sur Le Village Environ 1 minute	parcourez 0,2 km 32,5 km au total
↶	57. Tourner légèrement à gauche sur Route des Ouges Environ 2 minutes	parcourez 2,3 km 34,8 km au total
	58. Continuer sur Le Bougnon Environ 2 minutes	parcourez 2,8 km 37,6 km au total
	59. Continuer sur Les Perreys Environ 3 minutes	parcourez 3,2 km 40,8 km au total
	60. Continuer sur Route du Village Environ 2 minutes	parcourez 1,7 km 42,5 km au total
	61. Continuer sur Route de l'Intyamon Environ 2 minutes	parcourez 2,5 km 45,0 km au total
	62. Continuer sur Au Village Environ 2 minutes	parcourez 2,1 km 47,1 km au total
	63. Continuer sur Route de l' Intyamon Environ 6 minutes	parcourez 6,2 km 53,3 km au total



Total : **53,3 km** – environ **54 minutes**

	Route de l' Intyamon	0,0 km au total
	64. Prendre la direction nord-ouest sur Route de l' Intyamon vers Les Grands-Chemins Traverser 3 ronds-points Environ 4 minutes	parcourez 2,5 km 2,5 km au total
	65. Continuer sur Rue de l'Ancien Comté Traverser 2 ronds-points Environ 3 minutes	parcourez 1,4 km 3,9 km au total
	66. Au rond-point, prendre la 2e sortie sur Rue de Gruyères Traverser le rond-point Environ 2 minutes	parcourez 0,5 km 4,4 km au total
	67. Au rond-point, prendre la 2e sortie sur Rue de Vevey Traverser le rond-point Environ 4 minutes	parcourez 1,9 km 6,3 km au total
	68. Continuer sur Route 12 Environ 2 minutes	parcourez 1,4 km 7,7 km au total
↷	69. Tourner à droite sur Route 12/Au Village Continuer de suivre Route 12 Environ 16 minutes	parcourez 15,5 km 23,2 km au total
↷	70. Tourner à droite sur Route 12/Le Bourg Continuer de suivre Route 12 Traverser le rond-point Environ 9 minutes	parcourez 8,9 km 32,1 km au total
↶	71. Tourner à gauche sur Route 12/Route de Châtel Continuer de suivre Route 12 Environ 2 minutes	parcourez 2,5 km 34,6 km au total
	72. Au rond-point, prendre la 1ère sortie sur Route 12/Route de Châtel Continuer de suivre Route 12 Environ 2 minutes	parcourez 1,3 km 35,9 km au total
	73. Au rond-point, prendre la 3e sortie sur Route 9/Avenue du Général Guisan Continuer de suivre Route 9 Traverser 3 ronds-points Environ 11 minutes	parcourez 7,8 km 43,7 km au total

Total : **43,7 km** – environ **54 minutes**

	Route 9/Grand Rue	0,0 km au total
	74. Prendre la direction sud sur Route 9/Avenue du Casino vers Rue du Quai Continuer de suivre Route 9 Environ 7 minutes	parcourez 6,0 km 6,0 km au total
	75. Tourner à droite sur Route d'Evian Environ 2 minutes	parcourez 1,8 km 7,8 km au total
	76. Tourner à gauche pour rester sur Route d'Evian	parcourez 19 m 7,8 km au total
	77. Continuer sur Rue des Anciennes Postes	parcourez 0,2 km 8,1 km au total
	78. Tourner légèrement à droite sur Place du Collège	parcourez 65 m 8,1 km au total
	79. Tourner légèrement à droite sur Route de la Porte du Scex Environ 4 minutes	parcourez 4,0 km 12,1 km au total
	80. Tourner à droite sur Route 21/Avenue de Savoie Continuer de suivre Route 21 Traverser 2 ronds-points Entrée sur le territoire : France Environ 11 minutes	parcourez 9,2 km 21,3 km au total
	81. Continuer sur D1005/Rue Nationale Continuer de suivre D1005 Traverser 4 ronds-points Environ 32 minutes	parcourez 28,1 km 49,4 km au total
	82. Prendre la sortie	parcourez 0,2 km 49,6 km au total
	83. Au rond-point, prendre la 4e sortie sur Avenue de la Dame/D12 Continuer de suivre D12 Traverser le rond-point Environ 23 minutes	parcourez 22,4 km 72,0 km au total

Total : **72,0 km** – environ **1 heure 20 minutes**

	D12	0,0 km au total
	84. Prendre la direction sud-ouest sur D12 vers D12a Environ 1 minute	parcourez 0,9 km 0,9 km au total
	85. Continuer sur D22 Environ 3 minutes	parcourez 3,0 km 3,9 km au total
	86. Tourner à gauche sur D20/Rue de la Vallée Verte Continuer de suivre D20 Environ 9 minutes	parcourez 7,5 km 11,3 km au total
	87. Au rond-point, prendre la 2e sortie sur D907/Route de la Vallée du Giffre Environ 1 minute	parcourez 0,1 km 11,5 km au total
	88. Au rond-point, prendre la 2e sortie sur D20/Route des Vallées Continuer de suivre Route des Vallées Environ 4 minutes	parcourez 3,2 km 14,7 km au total
	89. Au rond-point, prendre la 2e sortie (D903) Environ 1 minute	parcourez 0,4 km 15,0 km au total
	90. Prendre D903 Environ 2 minutes	parcourez 1,6 km 16,7 km au total

Total : **16,7 km** – environ **20 minutes**



D903

0,0 km au total

- | | | |
|-----|-------------------------------------------------------------------------------------------------------------------------------------------------------------------------------------------------|---------------------------------------|
| 91. | Prendre la direction sud sur D903 vers D19a
Traverser le rond-point
Environ 7 minutes | parcourez 6,7 km
6,7 km au total |
| 92. | Au rond-point, prendre la 1ère sortie sur Boulevard du Maquis des Glières/ D1203 en direction de Annecy/A41/Geneve/N203
Continuer de suivre D1203
Environ 19 minutes | parcourez 14,8 km
21,5 km au total |
| | 93. Tourner à gauche sur D1203/Route de la Roche
Continuer de suivre D1203
Traverser 2 ronds-points
Environ 12 minutes | parcourez 10,7 km
32,1 km au total |
| 94. | Au rond-point, prendre la 2e sortie sur D2203/Route du Pont de Brogny
Continuer de suivre D2203
Environ 1 minute | parcourez 0,5 km
32,6 km au total |
| 95. | Au rond-point, prendre la 2e sortie sur Avenue de Genève/D2201
Environ 1 minute | parcourez 0,3 km
32,9 km au total |
| | 96. Rejoindre D1201 légèrement à droite
Environ 2 minutes | parcourez 1,4 km
34,3 km au total |
| | 97. Tourner à gauche sur Avenue de la Plaine/D1201
Traverser le rond-point
Environ 2 minutes | parcourez 1,0 km
35,3 km au total |
| 98. | Au rond-point Place du Général de Gaulle , prendre la 4e sortie sur Avenue Gambetta/D909
Continuer de suivre D909
Environ 2 minutes | parcourez 1,3 km
36,5 km au total |
| | 99. Tourner à gauche sur Avenue d'Albigny/D909
Continuer de suivre D909
Environ 2 minutes | parcourez 1,1 km
37,6 km au total |

Total : **37,6 km** – environ **46 minutes**

Avenue du Petit Port/D909

Cet itinéraire est fourni à titre indicatif. Il est possible que vous deviez suivre un itinéraire différent de celui indiqué en raison de travaux, de bouchons, des conditions météorologiques, de déviations ou d'autres perturbations. Veuillez en tenir compte lors de la préparation de votre trajet. Veuillez en outre à respecter le code la route et toutes les signalisations sur votre trajet.

Données cartographiques ©2009 Tele Atlas