



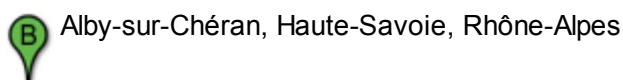
Itinéraire vers Boulevard Louis Dagand/D910 227 km – environ 4 heures 46 minutes





Rumilly

	1. Prendre la direction ouest sur Avenue Edouard André vers Avenue Franklin Roosevelt	parcourez 0,3 km 0,3 km au total
↩	2. Prendre la 1 ^{re} à gauche et rester sur Boulevard Louis Dagand/D910 Continuer de suivre D910 Environ 4 minutes	parcourez 2,6 km 2,9 km au total
↩	3. Tourner à gauche sur D3 Traverser 3 ronds-points Environ 9 minutes	parcourez 5,4 km 8,4 km au total
↘	4. À droite , prendre la bretelle vers D1201/Route d'Aix-les-Bains	parcourez 0,1 km 8,5 km au total
↘	5. Tourner à droite sur D1201/Route d'Aix-les-Bains Environ 1 minute	parcourez 0,8 km 9,4 km au total
↘	6. Prendre la 1 ^{re} à droite direction Route des Asnières (panneaux vers A41/Chambéry)	parcourez 48 m 9,4 km au total
↩	7. Tourner à gauche sur Route des Asnières	parcourez 0,3 km 9,7 km au total
↘	8. Tourner légèrement à droite sur D63a/Route des Chavonnets	parcourez 0,1 km 9,8 km au total
↩	9. Tourner légèrement à gauche sur D63/Route du Vieux Bourg	parcourez 0,2 km 10,0 km au total
↩	10. Tourner légèrement à gauche pour rester sur D63/Route du Vieux Bourg Continuer de suivre D63	parcourez 0,3 km 10,3 km au total
Total : 10,3 km – environ 16 minutes		



Alby-sur-Chéran, Haute-Savoie, Rhône-Alpes

0,0 km au total

	11. Prendre la direction est sur D63/Rue Etroite vers Avenue de la Colombière	parcourez 0,1 km 0,1 km au total
↩	12. Prendre la 2 ^e à gauche et rester sur D63/Rue du Pont Vieux Continuer de suivre D63	parcourez 0,3 km 0,5 km au total
	13. Continuer sur D31/Rue du Pont Neuf	parcourez 0,2 km 0,7 km au total
↘	14. Tourner légèrement à droite sur D1201/Route d'Annecy Continuer de suivre D1201 Traverser 3 ronds-points Environ 13 minutes	parcourez 10,5 km 11,2 km au total
Total : 11,2 km – environ 13 minutes		






Avenue d'Aix-les-Bains/D1201


0,0 km au total

	15. Prendre la direction nord-est sur Avenue d'Aix-les-Bains/D1201 vers D16/Route des Creuses Continuer de suivre D1201 Environ 2 minutes	parcourez 1,2 km 1,2 km au total
	16. Au rond-point Rond-Point de la Croisée , prendre la 3e sortie sur D3508 Radar automatique à 3,9 km Environ 6 minutes	parcourez 5,4 km 6,5 km au total
	17. Prendre la bretelle vers D1508	parcourez 0,2 km 6,7 km au total
↩	18. Rester sur la file de gauche pour continuer vers D1508 et rejoindre D1508 Traverser le rond-point Environ 14 minutes	parcourez 13,6 km 20,3 km au total









Total : **20,3 km** – environ **21 minutes**

 D1508	0,0 km au total
19. Prendre la direction ouest sur D1508 vers Impasse Les Moulins du Château	parcourez 0,1 km 0,1 km au total
20. Au rond-point, prendre la 1ère sortie sur D27 Environ 1 minute	parcourez 0,5 km 0,6 km au total
 21. Tourner légèrement à gauche pour rester sur D27 Environ 12 minutes	parcourez 9,2 km 9,8 km au total
 22. Tourner à gauche pour rester sur D27 Environ 1 minute	parcourez 0,5 km 10,3 km au total
23. Au rond-point, prendre la 1ère sortie et continuer sur D27 Environ 2 minutes	parcourez 1,1 km 11,4 km au total
24. Au rond-point, prendre la 1ère sortie sur D1201 Environ 2 minutes	parcourez 2,0 km 13,4 km au total

Total : **13,4 km** – environ **17 minutes**



 D1201	0,0 km au total
25. Prendre la direction sud-est sur D1201	parcourez 52 m 52 m au total
26. Au rond-point, prendre la 2e sortie sur D15/Route des Dronières en direction de Allonzier-la-Caille/Annecy/A41 Continuer de suivre D15 Environ 20 minutes	parcourez 19,2 km 19,2 km au total

Total : **19,2 km** – environ **20 minutes**





 D15/Route d'Esserts	0,0 km au total
27. Prendre la direction nord-est sur D15/Route du Salève vers Rue de la Marjolaine Environ 1 minute	parcourez 0,6 km 0,6 km au total
 28. Tourner complètement à droite sur Chemin des Grusses Environ 1 minute	parcourez 0,4 km 1,1 km au total
 29. Tourner complètement à droite sur Chemin du Pâquis	parcourez 0,1 km 1,2 km au total
 30. Tourner à gauche pour rester sur Chemin du Pâquis	parcourez 0,2 km 1,4 km au total
 31. Tourner à droite sur D2/Route de Reignier Continuer de suivre D2 Environ 5 minutes	parcourez 4,0 km 5,4 km au total
 32. Tourner à gauche sur D19/Route de l'Eculaz Environ 5 minutes	parcourez 2,5 km 7,9 km au total
 33. Tourner à gauche sur D19a/Route de Findrol	parcourez 0,3 km 8,3 km au total
 34. Prendre la 2e à droite et rester sur D19a/Route de Findrol Environ 1 minute	parcourez 1,0 km 9,3 km au total

Total : **9,3 km** – environ **14 minutes**




 D19a/Route de Findrol	0,0 km au total
35. Prendre la direction nord-est sur D19a/Route de Findrol vers D903 Continuer de suivre D19a	parcourez 0,1 km 0,1 km au total

	36. Tourner à gauche sur D903 Environ 2 minutes	parcourez 1,4 km 1,5 km au total
	37. Tourner légèrement à droite vers Route de Findrol	parcourez 0,2 km 1,7 km au total
	38. Continuer tout droit sur Route de Findrol Environ 1 minute	parcourez 0,4 km 2,1 km au total
	39. Au rond-point, prendre la 1ère sortie sur D9/Route des Vallées Continuer de suivre D9 Environ 2 minutes	parcourez 2,0 km 4,1 km au total
	40. Continuer sur D20/Route des Vallées Environ 1 minute	parcourez 1,2 km 5,3 km au total
	41. Au rond-point, prendre la 2e sortie sur D907/Route de la Vallée du Giffre Environ 1 minute	parcourez 0,1 km 5,5 km au total
	42. Au rond-point, prendre la 1ère sortie sur D20/Route de la Vallée Verte Continuer de suivre D20 Environ 7 minutes	parcourez 6,2 km 11,6 km au total
Total : 11,6 km – environ 14 minutes		


 D20 0,0 km au total




	43. Prendre la direction nord-est sur D20 vers Chemin du Riondy Environ 2 minutes	parcourez 1,3 km 1,3 km au total
	44. Tourner à droite sur D22/Rue de la Menoge Continuer de suivre D22 Environ 3 minutes	parcourez 3,0 km 4,3 km au total
	45. Continuer sur D12 Environ 5 minutes	parcourez 4,8 km 9,1 km au total
	46. Tourner à droite sur D22 Environ 4 minutes	parcourez 3,5 km 12,6 km au total
	47. Tourner légèrement à droite sur D32 Environ 1 minute	parcourez 1,3 km 13,9 km au total
	48. Tourner à droite pour rester sur D32 Environ 2 minutes	parcourez 2,2 km 16,1 km au total
Total : 16,1 km – environ 18 minutes		

 D32 0,0 km au total

	49. Prendre la direction sud sur D32 vers D26	parcourez 48 m 48 m au total
	50. Tourner à gauche sur D26 Environ 2 minutes	parcourez 0,8 km 0,9 km au total
	51. Tourner complètement à droite sur D236 Environ 2 minutes	parcourez 1,0 km 1,9 km au total
	52. Tourner à gauche pour rester sur D236 Environ 5 minutes	parcourez 2,9 km 4,8 km au total
Total : 4,8 km – environ 8 minutes		




 D236 0,0 km au total

	53. Prendre la direction nord-ouest sur D236 Environ 1 minute	parcourez 0,6 km 0,6 km au total
	54. Tourner légèrement à gauche pour rester sur D236 Environ 4 minutes	parcourez 2,3 km 2,9 km au total

- | | | |
|---|--|---------------------------------------|
|  | 55. Tourner à droite pour rester sur D236
Environ 1 minute | parcourez 1,0 km
4,0 km au total |
|  | 56. Tourner complètement à gauche sur D26
Traverser le rond-point
Environ 16 minutes | parcourez 13,8 km
17,7 km au total |
|  | 57. Tourner légèrement à droite sur Route des Feulates | parcourez 0,2 km
17,9 km au total |





Total : **17,9 km** – environ **22 minutes**

 Route des Feulates 0,0 km au total

- | | | |
|---|--|-------------------------------------|
| | 58. Prendre la direction nord-est sur Route des Feulates vers Rue Allamand/D26 | parcourez 0,2 km
0,2 km au total |
|  | 59. Prendre la 1 ^{re} à droite , puis Rue Allamand/D26
Environ 1 minute | parcourez 0,2 km
0,4 km au total |
|  | 60. Tourner à gauche sur D907a/Rue de Faucigny
Continuer de suivre D907a
Environ 2 minutes | parcourez 1,1 km
1,5 km au total |
|  | 61. Tourner à gauche sur D907
Environ 1 minute | parcourez 0,6 km
2,1 km au total |
| | 62. Au rond-point, prendre la 2e sortie sur D26
Environ 7 minutes | parcourez 6,1 km
8,2 km au total |

Total : **8,2 km** – environ **11 minutes**

 Avenue du Vieux Pont/D26 0,0 km au total

- | | | |
|---|--|---------------------------------------|
| | 63. Prendre la direction sud sur Avenue du Vieux Pont/D26 vers Avenue de la Gare/D19 | parcourez 0,1 km
0,1 km au total |
|  | 64. Tourner à droite sur Avenue du Pont Neuf/D19
Environ 1 minute | parcourez 0,5 km
0,7 km au total |
|  | 65. Tourner à gauche sur Avenue de la Plaine/D19
Continuer de suivre D19
Environ 7 minutes | parcourez 6,7 km
7,4 km au total |
| | 66. Au rond-point, prendre la 3e sortie et continuer sur D19
Traverser le rond-point
Environ 2 minutes | parcourez 0,7 km
8,1 km au total |
| | 67. Au rond-point, prendre la 1ère sortie sur D1205/Route de Cluses
Continuer de suivre D1205
Traverser le rond-point
Environ 3 minutes | parcourez 1,9 km
10,0 km au total |
| | 68. Au rond-point, prendre la 3e sortie sur Avenue des Glières/D1203
Environ 1 minute | parcourez 0,7 km
10,7 km au total |
|  | 69. Tourner à gauche sur Avenue des Dignes/D12
Continuer de suivre D12
Traverser le rond-point
Environ 21 minutes | parcourez 20,1 km
30,8 km au total |
|  | 70. Tourner à droite sur D4
Environ 1 minute | parcourez 0,9 km
31,7 km au total |
| | 71. Au rond-point, prendre la 1ère sortie sur D909
Environ 9 minutes | parcourez 8,4 km
40,1 km au total |

Total : **40,1 km** – environ **45 minutes**


 D909 0,0 km au total


72. Prendre la direction sud-ouest sur D909 vers Avenue du Vieux Pont Traverser 8 ronds-points Environ 27 minutes	parcourez 20,3 km 20,3 km au total
73. Continuer sur Avenue d'Albigny/D1508	parcourez 0,1 km 20,4 km au total
Total : 20,4 km – environ 26 minutes	

 Avenue d'Albigny/D1508 0,0 km au total

74. Prendre la direction sud-ouest sur Avenue d'Albigny/D1508 vers Place de la Libération	parcourez 21 m 21 m au total
 75. Tourner légèrement à gauche sur D1508/Quai Eustache Chappuis Continuer de suivre D1508 Environ 2 minutes	parcourez 0,6 km 0,7 km au total
76. Au rond-point, prendre la 1ère sortie sur Avenue du Trésum/D41 Environ 1 minute	parcourez 0,4 km 1,1 km au total
 77. Tourner à droite sur Boulevard de la Corniche/D41 Continuer de suivre D41 Environ 1 minute	parcourez 0,6 km 1,7 km au total
 78. Tourner à droite sur Avenue Lucien Boschetti	parcourez 0,2 km 1,9 km au total
79. Continuer sur Avenue du Rhône	parcourez 0,3 km 2,2 km au total
 80. Tourner à gauche sur Avenue de Chambéry Environ 1 minute	parcourez 0,2 km 2,5 km au total
81. Continuer sur Avenue du Pont-Neuf/D2201	parcourez 0,4 km 2,8 km au total
82. Au rond-point Rond-Point de la Croisée , prendre la 2e sortie sur D1201 Traverser 3 ronds-points Environ 16 minutes	parcourez 13,5 km 16,3 km au total
 83. Prendre la sortie D3 en direction de Rumilly/Héry-sur-Alby/A41/Marigny-Saint-Marcel	parcourez 0,1 km 16,4 km au total
 84. Tourner à droite sur D3/Route de Rumilly Continuer de suivre D3 Traverser le rond-point Environ 2 minutes	parcourez 1,7 km 18,1 km au total
Total : 18,1 km – environ 24 minutes	

 D3 0,0 km au total

85. Prendre la direction nord-ouest sur D3 vers D240 Traverser 2 ronds-points Environ 5 minutes	parcourez 3,6 km 3,6 km au total
 86. Tourner à droite sur D910/Route d'Aix-les-Bains Continuer de suivre D910 Votre destination se trouvera sur la droite Environ 4 minutes	parcourez 2,4 km 6,0 km au total
Total : 6,0 km – environ 9 minutes	

 Boulevard Louis Dagand/D910

Cet itinéraire est fourni à titre indicatif. Il est possible que vous deviez suivre un itinéraire différent de celui indiqué en raison de travaux, de bouchons, des conditions météorologiques, de déviations ou d'autres perturbations. Veuillez en tenir compte lors de la préparation de votre trajet. Veuillez en outre à respecter le code la route et toutes les signalisations sur votre trajet.