

Sidi Bou Saïd

Sidi Bou Saïd



Administration

Pays	 Tunisie
Gouvernorat	Tunis
Délégation(s)	La Marsa
Code postal	2026

Démographie

Population	4793 hab. (2004 ^[1])
------------	----------------------------------

Géographie



Sidi Bou Saïd (سيدي بو سعدي) est un village pittoresque de Tunisie situé à 20 kilomètres au nord-est de Tunis. Il compte 4793 habitants selon le recensement de 2004^[1].

Perché sur une falaise dominant Carthage et le golfe de Tunis, il porte le nom d'un saint : Abou Saïd. Il est desservi par le TGM.

Le village abrite le Café des Délices, auquel fait référence Patrick Bruel dans sa chanson éponyme.

Histoire

Les Carthaginois puis les Romains auraient utilisé les hauteurs de l'actuel Sidi Bou Saïd pour y établir une tour à feu. Une mosaïque de 6 mètres sur 5 prouve d'ailleurs l'existence ancienne d'une villa romaine.

Au XI^e siècle, les hauteurs du village sont choisies par les Almoravides pour la défense des côtes nord-est de la Tunisie. Des tours de guets et des tours à feu y sont construites. Elles donnent d'ailleurs l'appellation de la colline : Djebel Menara (« montagne du phare »).

Khalaf Ben Yahia Tamimi El Béji, né en 1156 et originaire de Béja, enseigne dans la rue qu'il habite à Tunis et qui a depuis conservé son nom. Vers la fin de sa vie, il se retire sur le Djebel Menara, dans le ribat construit sur la colline dominant le cap Carthage, pour monter la garde et y enseigner le soufisme. Il est alors surnommé « maître des mers » à cause de la protection que les marins naviguant à proximité du site pensent recevoir. Il meurt en 1231 et est enterré sur la colline. Sa zaouïa constitue sans doute le premier élément du village qui prendra son nom.



Centre du village en 1889

Des traces archéologiques repérées sur le versant nord laissent penser qu'un mur d'enceinte contourne alors le site.

Dès le XVII^e siècle, le charme de ce village séduit la bourgeoisie tunisoise qui y fait construire des demeures luxueuses. Il reçoit le nom de Sidi Bou Saïd lorsqu'il devient le siège d'une municipalité en 1893. Le 28 août 1915, un décret est pris pour assurer la protection du village, imposant le bleu et le blanc si chers au baron d'Erlanger et interdisant toute construction anarchique sur le promontoire, faisant de Sidi Bou Saïd le premier site classé au monde. Au cours du XX^e siècle, Sidi Bou Saïd attire nombre d'artistes, musiciens et écrivains, dont Chateaubriand, Gustave Flaubert, Alphonse de Lamartine, André Gide, Colette et Simone

de Beauvoir. Michel Foucault y rédige *L'Archéologie du Savoir*.


Tourisme

Les maisons de Sidi Bou Saïd qui combinent l'architecture arabe et andalouse sont d'une blancheur éclatante et aux portes bleues, sont dispersées au hasard de ruelles tortueuses. Haut-lieu touristique aux couleurs de la mer Méditerranée, classé depuis 1915, le site est surnommé le « petit paradis blanc et bleu ». Dar El Annabi, maison construite au XVIII^e siècle, a été la demeure du mufti El Annabi ; formée d'une cinquantaine de chambres et surnommée le « palais des milles et nuits », elle est transformée en musée qui présente des objets de style arabo-musulman dont une robe de mariée qui pèse 22 kilos.

Patrie de la musique, le village accueille le Centre des musiques arabes et méditerranéennes dans le palais de Rodolphe d'Erlanger. Baron franco-britannique à l'origine de la protection de la ville, il contribue grandement à la notoriété du site en revalorisant l'architecture tunisienne traditionnelle. Bénéficiant d'une décoration intérieure raffinée et d'un jardin luxuriant, le palais d'Erlanger est ouvert au public.

Sidi Bou Saïd est également réputé pour ses cafés dont les terrasses sont des lieux de détente très prisés des Tunisois :

- le Café des nattes qui abritait les soirées de malouf organisées par les mélomanes du village ;
- le Café de Sidi Chabâne, voyant le jour vers la fin des années 1960, qui offre une vue sur le golfe de Tunis. Il s'agit du Café des Délices de la chanson qui porte le même nom. Le café, sans avoir réellement changé de nom, mentionne quand même « Café des Délices » à son entrée pour l'anecdote ;
- le Café de la place du village qui était le domaine réservé des vieux du village.



Port de Sidi Bou Saïd



Vue sur les toits-terrasses



Ruelle de Sidi Bou Saïd




Passage couvert agrémenté de bougainvillées




Moucharabieh traditionnel



Porte typique



Maison typique de Sidi Bou Saïd



Sidi Bou Saïd nocturne

Références

- [1] (fr) Recensement de 2004 (Institut national de la statistique) (http://www.ins.nat.tn/fr/rgph2.1.commune.php?code_modalite=24411&Code_indicateur=0301007&Submit3=Envoyer)

Sources et contributeurs de l'article

Sidi Bou Saïd *Source*: <http://fr.wikipedia.org/w/index.php?oldid=43993581> *Contributeurs*: Aboumael, Alibaba, Anna reg, Asram, Ben Abbes, Bgag, Calips, Capbat, Cimoi, Clïo64, DocteurCosmos, Elcèd77, Great11, Gribeco, Hedi.zaher, Kassus, Like tears in rain, Moumou82, NicoRay, Nouriblz, Omar86, Panoramastitcher, Rais67, Shaolin128, Simio, Taguelmoust, Vetiver1976, 31 modifications anonymes

Source des images, licences et contributeurs

Image:SidBS (47).JPG *Source*: [http://fr.wikipedia.org/w/index.php?title=Fichier:SidBS_\(47\).JPG](http://fr.wikipedia.org/w/index.php?title=Fichier:SidBS_(47).JPG) *Licence*: inconnu *Contributeurs*: Hajotthu 14:41, 22. Feb. 2009 (CET). Original uploader was Hajotthu at de.wikipedia

Fichier:Flag of Tunisia.svg *Source*: http://fr.wikipedia.org/w/index.php?title=Fichier:Flag_of_Tunisia.svg *Licence*: Public Domain *Contributeurs*: AnonMoos, Avala, Bender235, Elina2308, Emmanuel.boutet, Flad, Gabbe, Juiced lemon, Klemen Kocjancic, Mattes, Meno25, Neq00, Nightstallion, Reisio, Str4nd, 5 modifications anonymes

Image:Tunisian Republic location map.svg *Source*: http://fr.wikipedia.org/w/index.php?title=Fichier:Tunisian_Republic_location_map.svg *Licence*: inconnu *Contributeurs*: User:NordNordWest

Image:Sidi Bou Saïd - 1889.jpg *Source*: http://fr.wikipedia.org/w/index.php?title=Fichier:Sidi_Bou_Saïd_-_1889.jpg *Licence*: inconnu *Contributeurs*: Unknown

Image:SidiBou_port.jpg *Source*: http://fr.wikipedia.org/w/index.php?title=Fichier:SidiBou_port.jpg *Licence*: GNU Free Documentation License *Contributeurs*: Original uploader was Asram at fr.wikipedia

Image:Bluebalconies2 - Sidi Bou Saïd.jpg *Source*: http://fr.wikipedia.org/w/index.php?title=Fichier:Bluebalconies2_-_Sidi_Bou_Saïd.jpg *Licence*: Creative Commons Attribution 2.0 *Contributeurs*: Tony Hisgett

Image:Bluebalconies4 - Sidi Bou Saïd.jpg *Source*: http://fr.wikipedia.org/w/index.php?title=Fichier:Bluebalconies4_-_Sidi_Bou_Saïd.jpg *Licence*: Creative Commons Attribution 2.0 *Contributeurs*: Tony Hisgett

Image:Sidi Bou Saïd Bougainvillea.jpg *Source*: http://fr.wikipedia.org/w/index.php?title=Fichier:Sidi_Bou_Saïd_Bougainvillea.jpg *Licence*: inconnu *Contributeurs*: Hajotthu 14:34, 22. Feb. 2009 (CET). Original uploader was Hajotthu at de.wikipedia

Image:Tunisie_Sidi_Bou_Saïd_06.jpg *Source*: http://fr.wikipedia.org/w/index.php?title=Fichier:Tunisie_Sidi_Bou_Saïd_06.jpg *Licence*: inconnu *Contributeurs*: User:Calips

Image:Door Sidi Bou Saïd.jpg *Source*: http://fr.wikipedia.org/w/index.php?title=Fichier:Door_Sidi_Bou_Saïd.jpg *Licence*: inconnu *Contributeurs*: User:Bgag

Image:Sidibou.jpg *Source*: <http://fr.wikipedia.org/w/index.php?title=Fichier:Sidibou.jpg> *Licence*: Attribution *Contributeurs*: Original uploader was Taguelmoust at fr.wikipedia

Image:Sidi Bou Saïd de noche.JPG *Source*: http://fr.wikipedia.org/w/index.php?title=Fichier:Sidi_Bou_Saïd_de_noche.JPG *Licence*: Public Domain *Contributeurs*: User:Gabriel Vidal

Licence

Creative Commons Attribution-Share Alike 3.0 Unported
<http://creativecommons.org/licenses/by-sa/3.0/>